


Salla – Savukoski

VÄELLUS- JA PATIKKAREITIT



Savukosken reittejä:



Angelvaaran retkireitti

Tutustu historialliseen palovartiointiin Angelvaarassa.

Reitin pituus: noin 6 km.

Palvelut: Palovartijan maja (autiotupa), tulipaikka, pitkospuut

Nähtävyydet: Angelvaara, Palovartijan maja.

Ajo-ohje: Tanhuan kylästä ajetaan maantietä n. 2,5 km Savukosken suuntaan, josta kääntyy metsäautotie vasemmalle (viitta), ajetaan n. 2,5 km, oikealle risteää metsätie, joka vie tulipaikalle.

Markkinaseljän reitti, Tanhua

Mukava retkireitti Tanhuassa, talvella latu.

Reitin pituus: 5,5 km (Tanhuan kylältä).

Palvelut: Kota, talvisin reitillä ylläpidetään latua.

Nähtävyydet: Markkinaselän päältä hienot näkymät

Ajo-ohje: Reitin alkupää sijaitsee Tanhuan kylässä, Beana Hostelista n. 50 m eteenpäin, vasemmalla rivitalon kohdalla. Toinen n. 3 km pituinen polku kodalle lähtee Tanhua-Savukoskitien varresta, vähän ennen Härmivuotsonojaa oikealle kääntyvän metsätien päästä.

Kivitunturin luontopolku


Kivitunturin luontopolku on upea retkeilykohde koko perheelle.

Reitin pituus: 5,5 km (Sotsoportin lisäkierto 4 km).

Palvelut: 2 laavua, 2 tulipaikkaa, ulkokäymälä, halkovaja, portaita, pitkospuuta.

Nähtävyydet: Näköalapaikkoja, Pirunkuru (ylitys riippusiltaa pitkin)

Ajo-ohje: Ajetaan Savukosken keskustasta 3,7 km Pelkosenniemen suuntaan. Oikealla olevan viitan mukaisesti käännetään Kivitunturiin. Jatketaan metsäautotietä 10 km, kunnes käännetään vasemmalle Hiihtomajalle. Loppumatka 0.8 km on kapeaa, talvisin auraamatonta tietä.



Samperin veturitie kävelyreitti

Samperin veturitien kävelyreitti alkaa Tulppiosta ja sen toinen päätepiste sijaitsee kunnostetulla Jänesojan pumppuasemalla.

Reitin pituus: 9 km

Palvelut: Tulppion majat, Suttikämpä, 2 tulipaikkaa, pitkoksia.

Nähtävyydet: Nuortin konesavotan aikaiset rakennukset ja rakennelmat.

Ajo-ohje: Savukoskelta Tulppioon n. 80 km.



Korvatunturin retkeilyreitti

Kemihaarasta kulkee merkitty retkeilyreitti Korvatunturin murustalle. Talvisin reitti on hyvin hiihdettävissä moottorikelkan jälkeä pitkin.

Reitin pituus: 18 km Kemihaara– Korvatunturin murusta.

Palvelut: Kemihaaran Loma, Vieriharjun autiotupa ja sauna, 2 tulipaikkaa

Nähtävyydet: Korvatunturi (Korvatunturille menemiseen tarvitaan Rajavartiolaitoksen lupa), Rauhanpaalu maailman rauhan merkiksi.

Ajo-ohje: Reitti alkaa Kemihaarasta, UK-kansallispuiston rajalta, johon on matkaa Savukoskelta 106 km.

Nuortin retkeilyreitti

Reitti sijaitsee UK-puiston erämaaosassa upeissa Nuorttjoen kanjonin maisemissa.

Reitin pituus: 40 km.

Palvelut: Autio- ja varaustupia, lukuisia tulipaikkoja, laavuja ja kotia, näköalatasanteita, riippusilta, kalastusmahdollisuudet.

Nähtävyydet: Nuortin kanjoni

Ajo-ohje: Savukoskelta reitin alkupäähän, Urho Kekkosen kansallispuistoon on n. 100 kilometriä.



Nivatunturin polku

Maisemapolku 1950-luvun alussa rakennetulle Nivatunturin palovartijan majalle.

Reitin pituus: 2,5 km/ suunta

Nähtävyydet: Palovartijan maja, maisema Nivatunturista

Ajo-ohje: Savukoskelta 17 km Pelkosenniemen suuntaan, oikealle Materoseläntietä n. 10 km, jonka jälkeen opaste majalle. Polku merkitty paaluilla

Salpalinja

Suomen suurimman yksittäisen rakennushankkeen, Salpalinjan, pohjoinen päätepiste sijaitsee Savukoskella. Toisen maailman-sodan aikainen Salpalinja rakennettiin välirauhan aikana.

Reitin pituus: 1,2 km, josta 0,8 km pitkospuuta

Palvelut: Reitin varrella penkkejä levähtämistä varten

Nähtävyydet: Reitin varrella on kunnostettu kokonaan kaksi linnoitetta: suomalainen vartiopesäke vuodelta 1940 ja saksalainen tähytys- ja konekivääripesäke vuodelta 1944.

Ajo-ohje: Pitkospuupolun lähtöpaikka on Sarvilammen levähdyspaikan kohdalla, Savukoskelta Sallaan johtavaa tietä 1,5 km.



Sallan reittejä:

Kenttälammen patikkareitti

Pohjois– Sallassa sijaitseva patikkareitti kulkee erämaassa vaihtelevassa maastossa.

Reitin pituus: 5 km (paluu samaa reittiä).

Ajo-ohje: Sallasta Savukosken suuntaan n. 20 km, käännetään vasemmalle (Savukoski). Ajetaan n.11km, käännetään oikealle (Naruskantie). Ajetaan n. 38 km, käännetään oikealle (Kenttälammintie). Ajetaan suoraan n. 4,5 km. Reitin lähtöpaikka on tien vasemmalla puolella.



Hiidenkirnujen patikkareitit

Aholanvaarassa sijaitsee tilavuudeltaan Suomen suurin hiidenkirnu.

Reitin pituus: 4,4– 9 km

Palvelut: Valkeasillan kota

Nähtävyydet: Hiidenkirnut, näköalapaikka.

Ajo-ohje: Sallasta n.44 km etelään Hautajärvelle. Jatketaan suoraan (Karhujärventie). Ajetaan 24 km, ohitetaan Hirvasvaaran kylä, käännetään vasemmalle risteyksestä, jossa isot opasteet Hiidenkirnuille. Seurataan opasteita n.5km Valkeasillan kodalle, jossa reitin ensimmäinen lähtöpaikka (9km). Toinen lähtöpiste (4,4 km) sijaitsee kodalta n. 3km eteenpäin.



Vallovaaran patikkareitti

Vallovaaran kylän alueella kulkeva merkitty patikkareitti.

Reitin pituus: 11km

Palvelut: Vallovaaran laella sijaitseva kota, Jaurujärven laavu, Vallovaaran uimaranta.

Nähtävyydet: Vallovaaran näköalatorni, tanssilava.

Ajo-ohje: Jaurujärven laavu; Sallasta Savukosken suuntaan n. 1km, käännetään vasemmalle (Ahvenseläntie). Ajetaan n. 15 km neljän tien risteykseen, jatketaan suoraan n. 2,5 km. Käännetään puisen opasteen kohdalta vasemmalle rantaan menevälle tielle n.200 m.

Vallovaaran laki; Sallasta Savukosken suuntaan n. 1 km, käännetään vasemmalle (Ahvenseläntie). Ajetaan n. 10 km, käännetään oikealle (Lavantie). Ajetaan 2 km, käännetään taas oikealle, ajetaan vaaran laelle noin 1 km. Tanssilava saman tien varressa.

Karhutunturin reitti

Patikkareitti tunturimaastossa Pohjois– Sallassa Naruskan kylän tuntumassa.

Reitin pituus: koko reitti 16 km (Karhutunturin päällä käynti 6km).

Palvelut: Karhutunturin kota

Nähtävyydet: Karhutunturi.

Ajo-ohje: Sallasta Savukosken suuntaan n. 20 km, käännetään vasemmalle (Savukoski). Ajetaan n.11 km, käännetään oikealle (Naruskantie). Ajetaan n. 19 km, käännetään vasemmalle (Karhutunturi, Naruskan länsipuoli). Ajetaan sillan yli, käännetään oikealle. Ajetaan noin 5 km. Lähtöpaikalla puinen opasviitta.


Saijan kyläkierros

Saijan perinteistä kylämaisemaa esittelevä kierros.

Reitin pituus: Lemmenkujan kierros 3 km, Vaaranlenkin kierros 2,5 km.

Lisätietoja: Saijan kyläkierros esite

Ajo-ohje: Sallasta ajetaan Savukoskelle päin n. 42 km, käänny vasemmalle (Saijan lenkki).



Salmijoen kurun reitti

Vanhassa metsässä kulkeva hieno reitti.

Reitin pituus: 15 km Salmijoki- Kalliojärvi– Sallatunturi (reitistä voi kävellä myös osia).

Palvelut: Salmijoen kurun laavu, Kalliojärven päivätupa.

Nähtävyydet: Salmijoen kuru, Kalliojärvi

Ajo-ohje: Reitin lähtöpiste sijaitsee Sallasta Kemijärven suuntaan n. 8 km. Toinen lähtöpiste sijaitsee Sallatunturin matkailukeskuksessa.

Sallatunturin retkeilyreitit

Sallatunturin alueella on useita eripituisia päiväpatikointiin soveltuvia reittejä.

Esimerkkejä: Kaunisharjun reitti 11km, Ruuhitunturin reitti 14 km, Jotospolku 4 km, Ämmän polku 2,3 km. Katso lisätietoja Sallan patikkareitit kartasta.



Karhunkierros

Ehkä Suomen tunnetuimman vaellusreitin lähtöpiste on Sallan Hautajärvellä Metsähallituksen luontotalon tuntumassa.

Reitin pituus: 82 km (Hautajärvi– Ruka), reitistä voi kävellä myös osia.

Palvelut: autiotupia, laavuja, Hautajärven luontotalo, Oulangan luontokeskus, Juuma

Nähtävyydet: mm. Oulangan kanjoni, Taivalköngäs, Kiutaköngäs, Jyrävä, Myllykoski

Ajo-ohje: Sallasta ajetaan 41 km Hautajärvelle päin.

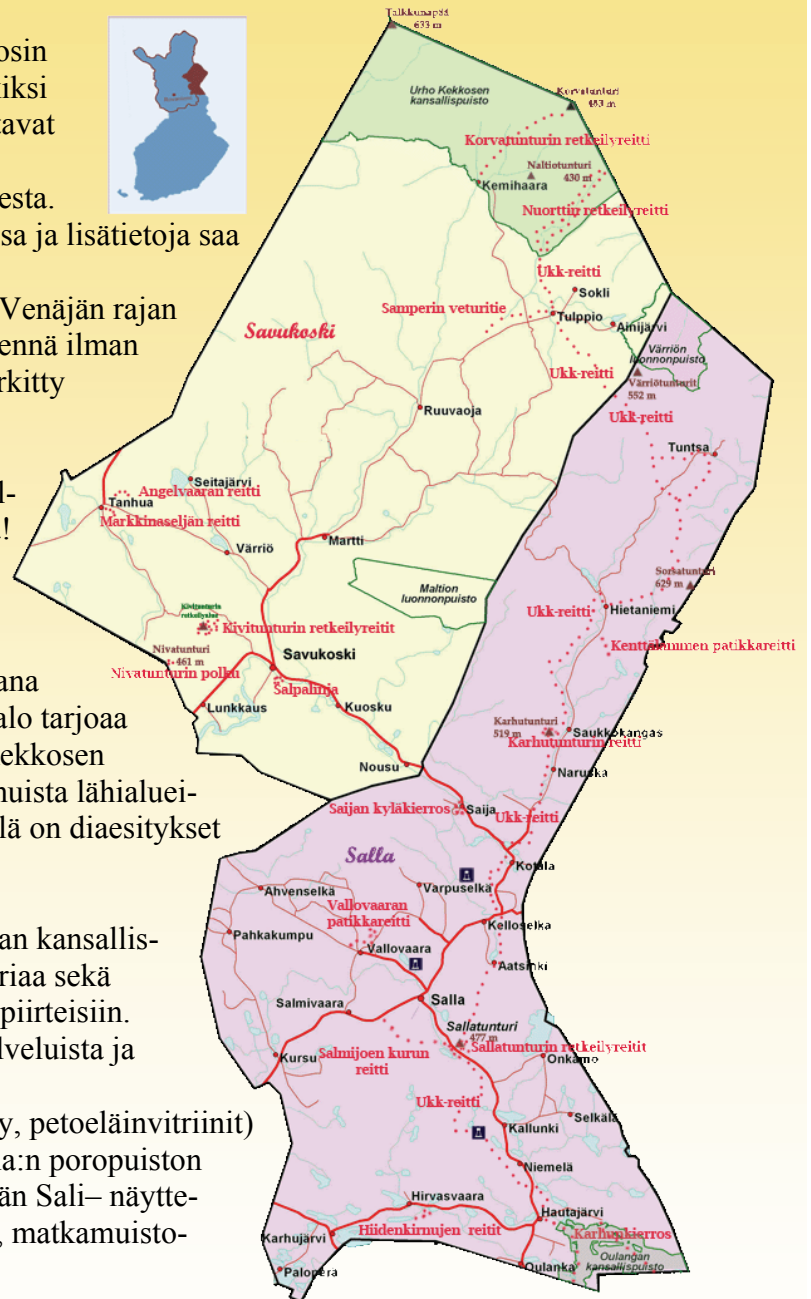


UKK– reitti

UKK– reitti kulkee Sallan alueella noin 200km ja Savukosken alueella n. 20 km. Reitillä on mahdollisuus tehdä joko päivän retkiä tai useamman päivän vaelluksia. Reitillä on auto- ja varaustupia, kotia ja tulipaikkoja. Hyviä vaellukseen sopivia osuuksia löytyy Sallan alueelta mm. Aikkipetsi– Sal-latunturi– Aatsingin hauta alueelta ja Tuntsan publi– Sorsatunturi– Takkaselkä–tunturi– Tuntsan pirtti väliltä. Sallan Tuntsalta on mahdollisuus vaeltaa Savukoskelle Tulppioon ja aina UK kansallispuistoon saakka.

Yleisiä ohjeita alueella vaeltamiseen:

- Tässä esitteessä mainitut reitit ovat pääosin hyvin merkityjä reittejä, mutta esimerkiksi jossain osissa UKK– reittiä merkit saattavat olla kuluneita.
- Suosittelemme hankkimaan kartan alueesta. Karttasuosituksia on alla olevassa listassa ja lisätietoja saa mm. alueen matkailuinfoista.
- Huomaathan, että osa reiteistä sijaitsee Venäjän rajan tuntumassa. Rajavyöhykkeelle ei saa mennä ilman rajavyöhykelupaa! Rajavyöhyke on merkitty maastoon keltaisilla merkeillä.
- Kerro retkisuunnitelmasi jollekin esim. majoituspaikan vastaanottoon. Muista ilmoittaa myös kun olet palannut retkeltä!



Vierailukohteita alueella:

- Savukosken luontotalo Savukosken luontotalon näyttelyn teemana on erämaa ja sen uhanalaisuus. Luontotalo tarjoaa ajankohtaista tietoa ja opastusta Urho Kekkosen kansallispuiston retkeilyreiteistä, sekä muista lähialueiden retkeilymahdollisuuksista. Nähtävillä on diaesitykset UK-kansallispuistosta sekä erämaista.
- Hautajärven luontotalo Hautajärven luontotalo esittelee Oulangan kansallispuistoa, Karhunkierrosta ja alueen historiaa sekä tutustuttaa pohjoisen suoluonnon erityispiirteisiin. Talolla saat tietoa retkeilystä, alueen palveluista ja Metsähallituksesta.
- Sallan Poropuisto (Metsän Sali– näyttely, petoeläinvitriinit) Sallan Poropuistossa voit tutustua 200 ha:n poropuiston lisäksi alueen luontoa esittelevään Metsän Sali– näyttelyyn sekä petoeläinvitriineihin. Kahvila, matkamuu- myymä lä ja ohjelmapalveluita.

Karttasuosituksia:

Sallan osoite ja virkistyskartta, Genimap oy, 2004

Sallan Patikkareitit, Sevenprint oy, 2003

Savukoski Tuntsa ulkoilukartta, Genimap Oy

Kivitunturi Savukoski ulkoilukartta, Lapin Maanmittaustoimisto



Lisätietoja alueen matkailuinfoista:

Sallan matkailuinfo 0400-269 838

Savukosken matkailuinfo 016-828 215

www.salla.fi www.savukoski.fi

Esitteen kuvat: Bart Braafhart, Paula Aspholm, Kemihaaran Loma, Kola Extreme, Savukosken kunta, Ilpo Piironen (kuva: Korvatunturi)

Pohjakartta: Maanmittauslaitos, lupa nro 18/LA/07

